

# ALMEN MALGHE CABINS













**Antholzertal**  
Valle Anterselva

## HOCHRAUTALM MALGA HOCHRAUT 1.643 m + 39 345 9245776

	Oberrasen   Rasun di Sopra		5, 20, 31, 31A
	1,5 h ab/da/from Oberrasen   Rasun di Sopra 1,0 h ab/da/from Mudler		600 m ab/da/from Oberrasen   Rasun di Sopra 100 m ab/da/from Mudler
	ab/da/from Mudler		Citybus bis/fino/to Mudler (n° 438)
	via Mudler		Kabel mitbringen   portare il cavo   bring cable
	auf Vorbestellung   su prenotazione   on reservation		<b>Dienstag + Mittwoch</b> (August nur Di. Ruhetag) <b>Martedì + Mercoledì</b> (Agosto chiuso solo il Martedì) <b>Tuesday + Wednesday</b> (in August only Tue.)
	<b>11.06. &gt; 11.10.2026</b>		










## HOFSTATT ALM MALGA HOFSTATT 1.350 m + 39 340 0596718

	Antholz Niedertal   Anterselva di Sotto		31B
	0,50 h ab/da/from Parkplatz/parcheggio/parking area Walderhöfe 0,75 h ab/da/from Salomonsbrunn / Bagni di Salomone 0,75 h ab/da/from Fischteich / laghetto per la pesca / fish pond		200 m
	über Forststraße   attraverso la forestale   via forest trail		mäßig schwierig   difficoltà media   average
	Samstags   di sabato   on saturday auf Vorbestellung   su prenotazione   on reservation		Busstopp: Salomonsbrunn   Bagni di Salomone (n° 431)
	<b>12.06.2026</b> > Ende Sept. / fine Settembre / End of September		<b>Montag</b> <b>Lunedì</b> <b>Monday</b>



## GRENTE ALM MALGA GRENTE „Messnerwirt“ 2.002 m + 39 349 1370220

	Antholz Mittertal   Anterselva di Mezzo		6
	1,5 h ab/da/from Parkplatz / parcheggio / parking area 2,5 h ab/da/from Antholz Mittertal / Anterselva di Mezzo 2,5 h ab/da/from Antholz Niedertal / Anterselva di Sotto		750 m ab/da/from Parkplatz / parcheggio / parking area 850 m ab/da/from Antholz Mittertal / Anterselva di Mezzo 880 m ab/da/from Antholz Niedertal / Anterselva di Sotto
	über Forststraße   attraverso la forestale   via forest trail anspruchsvoll   impegnativo   demanding		anspruchsvoll   impegnativo   demanding
	<b>30.05. &gt; 11.10.2026</b>		Busstopp: Außerweger Antholz Mittertal   Anterselva di Mezzo (n° 431)
			<b>Montag   Lunedì   Monday</b>




## KUMPFLALM MALGA KUMPFL 1.653 m + 39 333 5473889 + 39 0474 492197

	Antholz Mittertal   Anterselva di Mezzo		6, 12
	1,25 h ab/da/from Antholz Mittertal / Anterselva di Mezzo		400 m ab/da/from Antholz Mittertal / Anterselva di Mezzo
	anspruchsvoll   impegnativo   demanding		anspruchsvoll   impegnativo   demanding
	Busstopp: Antholz Mittertal   Anterselva di Mezzo (n° 431)		<b>Freitag   Venerdì   Fridays</b>
	<b>30.05.2026</b> > Ende Oktober / fine Ottobre / End of October		



## BERGERALM MALGA BERGER 1.623 m + 39 345 5949542

	Antholz Mittertal   Anterselva di Mezzo		12, 3
	1,25 h ab/da/from Antholz Mittertal   Anterselva di Mezzo		400 m ab/da/from Antholz Mittertal   Anterselva di Mezzo
	anspruchsvoll   impegnativo   demanding		anspruchsvoll   impegnativo   demanding
	Busstopp: Antholz Mittertal   Anterselva di Mezzo (n° 431)		<b>23.05. - 31.07. + 01.09. - 04.10.2026</b> <b>Mittwoch   Mercoledì   Wednesday</b> 01.08. - 31.08.2026 <b>Kein Ruhetag   nessun giorno di riposo   no day of rest</b> 05.10. - 25.10.2026 <b>Di + Mi + Do   Mar + Mer + Gio   Tue + Wed + Thu</b>
	<b>23.05. &gt; 25.10.2026</b>		











## SCHWÖRZALM MALGA SCHWÖRZ 1.680 m + 39 348 8883489

	Antholz Mittertal   Anterselva di Mezzo		12, 3
	1,50 h ab/da/from Antholz Mittertal   Anterselva di Mezzo		450 m ab/da/from Antholz Mittertal   Anterselva di Mezzo
	anspruchsvoll   impegnativo   demanding		anspruchsvoll   impegnativo   demanding
	Busstopp: Antholz Mittertal   Anterselva di Mezzo (n° 431)		<b>Kein Ruhetag</b> <b>Nessun giorno di riposo</b> <b>No day of rest</b>
	<b>28.06. - 04.10.2026</b>		












## RIESERFERNERHÜTTE RIF. VEDRETTE DI RIES 2.798 m + 39 348 7055051 + 39 0474 492125

	Antholz Mittertal   Anterselva di Mezzo		3
	4,25 h ab/da/from Antholz Mittertal   Anterselva di Mezzo		1.550 m ab/da/from Antholz Mittertal   Anterselva di Mezzo
	Übernachtungsmöglichkeit possibilità di pernottamento overnight accomodation		Busstopp: Antholz Mittertal   Anterselva di Mezzo (n° 431)
	<b>18.06.2026 &gt;</b> <b>Ende September   fine Settembre   end of September</b>		<b>Kein Ruhetag   nessun giorno di riposo   no day of rest</b>














## STEINZGER ALM MALGA STEINZGER 1.894 m + 39 340 1958004

	Antholzer See   Lago di Anterselva   Lake Antholz		7A
	1,00 h		250 m
	Staller Sattel Straße, dann weiter über den Forstweg Strada del Passo Stalle, poi proseguire sulla forestale Staller Sattel road, then continue along the forest road		Staller Sattel Straße, dann weiter über den Forstweg Strada del Passo Stalle, poi proseguire sulla forestale Staller Sattel road, then continue along the forest road
	Busstopp: Antholzer See   Lago di Anterselva (n° 431)		<b>14.05. - 10.06.2026: Di + Mi   Mar + Mer   Tue + Wed</b> <b>ab/dal / from 11.06.: Dienstag   Martedì   Tuesday</b> <b>11.08. + 18.08.2026: offen   aperto   open</b>
	<b>14.05.2026</b> <b>&gt; Ende Okt. / fine ottobre / end of october 2026</b>		



## AUSSERWEGER HÜTTE MALGA AUSSERWEGER 1.956 m + 39 340 6107743

Staller Almen | Malghe Stalle | Staller cottages











	Staller Sattel   Passo Stalle   Staller Saddle		11,113
	1,5 h ab/dal/from Antholzer See   Lago   Lake 20 min ab/dal/from Staller Sattel   Passo Stalle   Pass		400 m ab/da/from Antholzer See   Lago   Lake -30 m ab/da/from Staller Sattel   Passo   Pass
	ab/dal/from Staller Sattel   Passo Stalle   Staller Saddle schmaler Steig   sentiero stretto   narrow path		Busstopp: Antholzer See   Lago di Anterselva (n° 431) Busstopp: Obersee (2-Seen-Shuttle / Navetta 2 laghi)
	Mit Auto erreichbar (Vehrsregelung beachten!) Accessibile in macchina (Rispettare le regole del traffico!) Reachable by car (Observe traffic regulations!)		Verkehrsregelung beachten! Rispettare le regole del traffico! Observe traffic regulations!
	Donnerstags   di giovedì   on Thursdays auf Vorbestellung   su prenotazione   on reservation		<b>Mittwoch   Mercoledì   Wednesday</b>
	<b>20.06. &gt; 20.09.2026</b>		















 **AUSSERWEGERHÜTTE**  
SINCE 2007

## HINTERPASSLER HÜTTE MALGA HINTERPASSLER 2.002 m + 39 393 5028261

Staller Almen | Malghe Stalle | Staller cottages

	Staller Sattel   Passo Stalle   Staller Saddle		11,113
	1,5 h ab/da/from Antholzer See   Lago   Lake 20 min ab/da/from Staller Sattel   Passo Stalle   Pass		400 m ab/da/from Antholzer See   Lago   Lake -30 m ab/da/from Staller Sattel   Passo   Pass
	ab/da/from Staller Sattel   Passo Stalle   Staller Saddle schmaler Steig   sentiero stretto   narrow path		Busstopp: Antholzer See   Lago di Anterselva (n° 431) Busstopp: Obersee (2-Seen-Shuttle / Navetta 2 laghi)
	Mit Auto erreichbar (Vehrsregelung beachten!) Accessibile in macchina (Rispettare le regole del traffico!) Reachable by car (Observe traffic regulations!)		Verkehrsregelung beachten! Rispettare le regole del traffico! Observe traffic regulations!
	<b>23.05. &gt; 25.10.2026</b>		<b>Dienstag   Martedì   Tuesday</b>

















<b>HEXENEGGELE</b>  2.020 m				 + 39 329 9856294
	Staller Sattel   Passo Stalle   Staller Saddle		11	
	1,20 h ab/da/from Antholzer See   Lago   Lake		400 m ab/dal/from Antholzer See   Lago   Lake	
	Verkehrsregelung beachten! Rispettare le regole del traffico! Observe traffic regulations!		Busstopp: Antholzer See   Lago di Anterselva (n° 431) Busstopp: Obersee (2-Seen-Shuttle / Navetta 2 laghi)	
	Mit Auto erreichbar (Vehrsregelung beachten!) Accessibile in macchina (Rispettare le regole del traffico!) Reachable by car (Observe traffic regulations!)		<b>Mittwoch   Mercoledì   Wednesday</b>	
	<b>29.05. &gt; 15.10.2026</b>			

## ANTHOLZER SEE LAGO DI ANTERSELVA LAKE ANTHOLZ


Einkehr | Possibilità di ristoro | Refreshment Stops

				
 <p><b>HUBER ALM</b>  +39 379 2732356</p>	10.05. > 01.11.2026	Mittwoch Mercoledì Wednesday	Abends geschlossen Chiuso di sera Closed in the evenings	  
 <p><b>ANTHOLZER WILDSEE HAUS</b>  +39 0474 492412</p>	01.05. > 02.11.2026	Montag Lunedì Monday	ore 12.00 - 20.00 Uhr	   
 <p><b>TIROLER HÜTTE</b>  +39 348 8424337</p>	13.03. > 07.06.2026	Mo + Di + Mi Lun. + Mar. + Merc. Mon. + Tue + Wed	Abends geschlossen Chiuso di sera Closed in the evenings	  
 <p><b>ENZIANHÜTTE RIF. GENZIANA</b>  +39 340 059 6718</p>	14.05. > Anfang November inizio Novembre early November	kein Ruhetag nessun giorno di riposo no day of rest	Abends auf Anfrage Di sera su richiesta In the evening upon request	   

## ZEICHENERKLÄRUNG | LEGENDA | LEGEND

	Ort   Luogo   Place		Wegmarkierung   Segnavia   mark		Gehzeit   Tempo di percorrenza   Walk time		Höhenmeter   Altitudine   Altitude
	Mit Kinderwagen erreichbar Accessibile col passeggino Accessible with baby stroller		Busstopp Fermata dell'autobus Bus stop		Mit Auto erreichbar Accessibile in macchina Reachable by car		Zu Fuß erreichbar Raggiungibile a piedi Walking possibility
	Mit Fahrrad erreichbar Accessibile in bicicletta Accessible by bike		E-Ladestation Stazione di ricarica elettrica E-charge station		Übernachtungsmöglichkeit Possibilità di pernottamento Overnight accommodation		Frühstück Colazione Breakfast
	Öffnungszeiten Orari d' apertura Opening hours		Ruhetag Giorno di riposo Rest day				




# BERGGASTHÄUSER AGRITURISMI MOUNTAIN INN

**MUDLER**  Berggasthaus | Ristorante Montagna | Mountain Inn 1.590 m  + 39 0474 950036

	Niederrasen   Rasun di Sotto * Taisten   Tesido		20, 21
	1,5 h		590 m
	via Goste oder/o/or Langegg		Kabel mitbringen!   portare il cavo!   bring cable!
	Citybus ab/da/from Bahnhof   staz. ferr.   train station Welsberg   Monguelfo (n° 431)		Mit Auto erreichbar Accessibile in macchina Reachable by car
	23.05. > 25.10.2026		Dienstag   Martedì   Tuesday



**DORFMILLA**  Hofschänke - Agriturismo 1.154 m  + 39 0474 492 165

	Antholz Niedertal   Anterselva di Sotto		einfach   facile   easy
	Busstopp: Dörf - Antholz Niedertal Villa - Anterselva di Sotto (n° 431)		Mit Auto erreichbar Accessibile in macchina Reachable by car
	Übernachtungsmöglichkeit possibilità di pernottamento overnight accommodation		über/attraverso/via Fahrstraße   strada asfaltata   driveway
	<b>Nur abends geöffnet</b> (ganzjährig); <b>Reservierung erwünscht</b> <b>Aperto solo di sera</b> (tutto l'anno); <b>Prenotazione richiesta</b> <b>Open in the evening</b> (all year round); <b>Reservations desired</b>		<b>Kein Ruhetag</b> <b>nessun giorno di riposo</b> <b>no day of rest</b>





**EGGERHÖFE**  MASI EGGER Hofschänke - Agriturismo 1.348 m  + 39 0474 493 030

	Antholz Mittertal   Anterselva di Mezzo		11
	20 min.		11 m
	Busstopp: Antholz Mittertal / Anterselva di Mezzo (n° 431)		über/attraverso/via Fahrstraße   strada asfaltata   driveway
	Übernachtungsmöglichkeit possibilità di pernottamento overnight accommodation		Mit Auto erreichbar Accessibile in macchina Reachable by car
	10.05. > 11.10.2026		Montag   Lunedì   Monday



**ALPENGASTHAUS OBERSEE**  RIF. OBERSEE 2.020 m  + 43 680 1182971

	Staller Sattel   Passo Stalle   Staller Saddle * Obersee		11, 113
	1,25 h ab/da/from Antholzer See   Lago   Lake 10 min ab/da/from Staller Sattel   Passo Stalle   Pass		400 m ab/dal/from Antholzer See   Lago   Lake -30 m ab/dal/from Staller Sattel   Passo   Pass
	ab/dal/from Staller Sattel   Passo   Pass		Busstopp: Antholzer See   Lago di Anterselva (n° 431) Busstopp: Obersee (2-Seen-Shuttle / Navetta 2 laghi)
	Verkehrsregelung beachten! Rispettare le regole del traffico! Observe traffic regulations!		Kabel mitbringen   portare il cavo   bring cable
	Mit Auto erreichbar (Vehrsregelung beachten!) Accessibile in macchina (Rispettare le regole del traffico!) Reachable by car (Observe traffic regulations!)		Montag   Lunedì   Monday
	22.05. > 25.10.2026		

